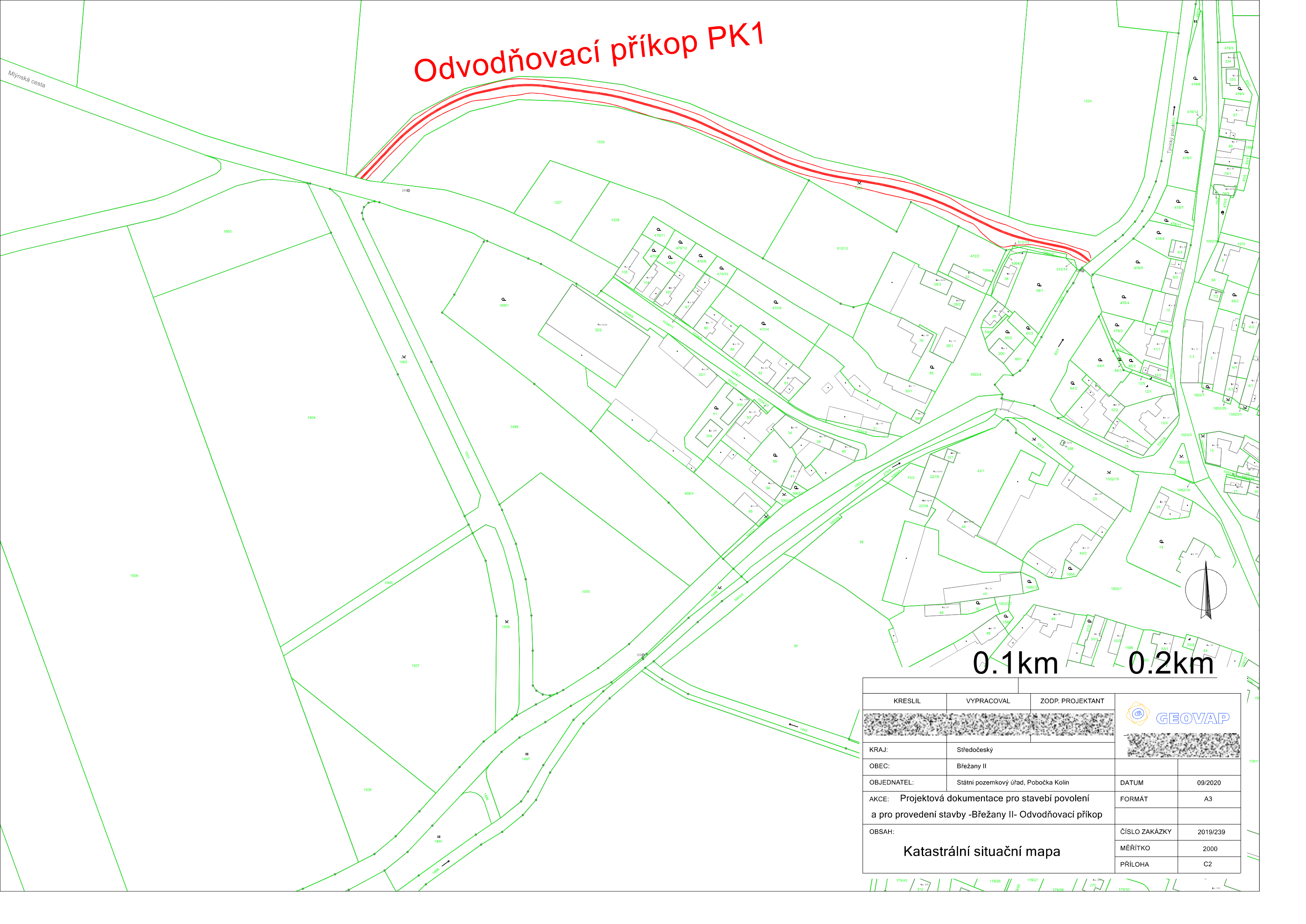





Odvodňovací příkop PK1



0.1km 0.2km

KRESLIL	VYPRACOVAL	ZODP. PROJEKTANT		
				
KRAJ:	Středočeský			
OBEC:	Břežany II			
OBJEDNATEL:	Státní pozemkový úřad, Pobočka Kolin		DATUM	09/2020
AKCE: Projektová dokumentace pro stavební povolení a pro provedení stavby -Břežany II- Odvodňovací příkop			FORMÁT	A3
OBSAH: Katastrální situační mapa			ČÍSLO ZAKÁZKY	2019/239
			MĚŘITKO	2000
			PŘÍLOHA	C2